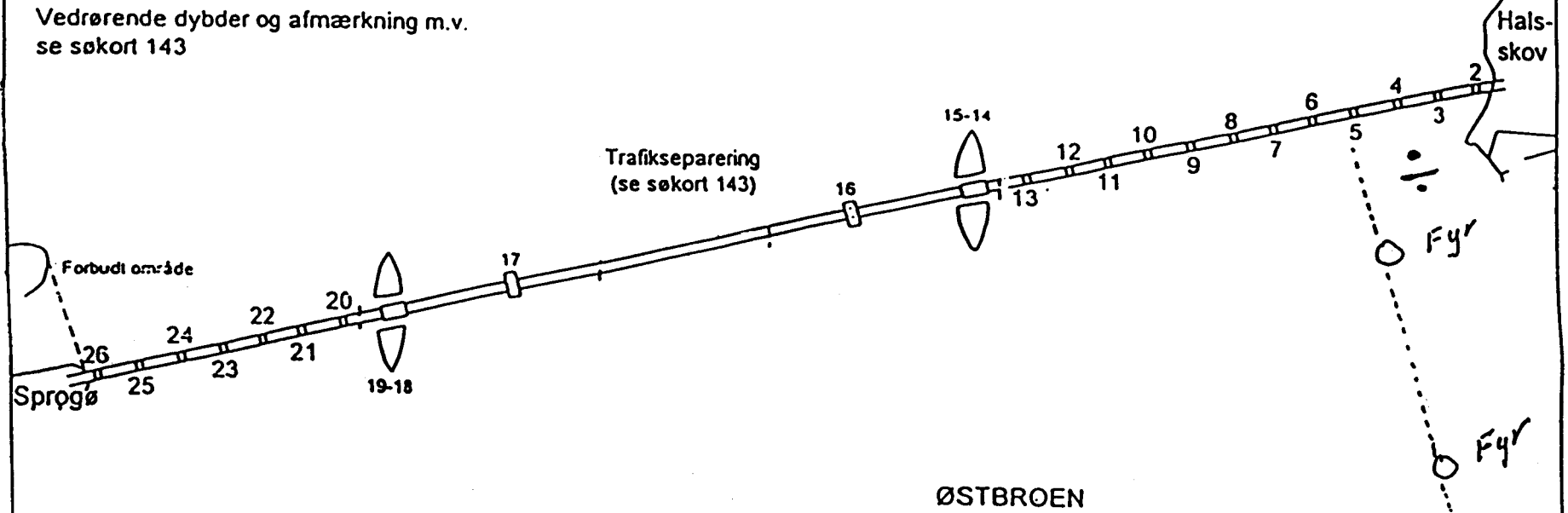


Vejledning for mindre fartøjer
ved passage af Østbroen
(Halskov - Sprogø)


Vedrørende dybder og afmærkning m.v.
se søkort 143



ØSTBROEN

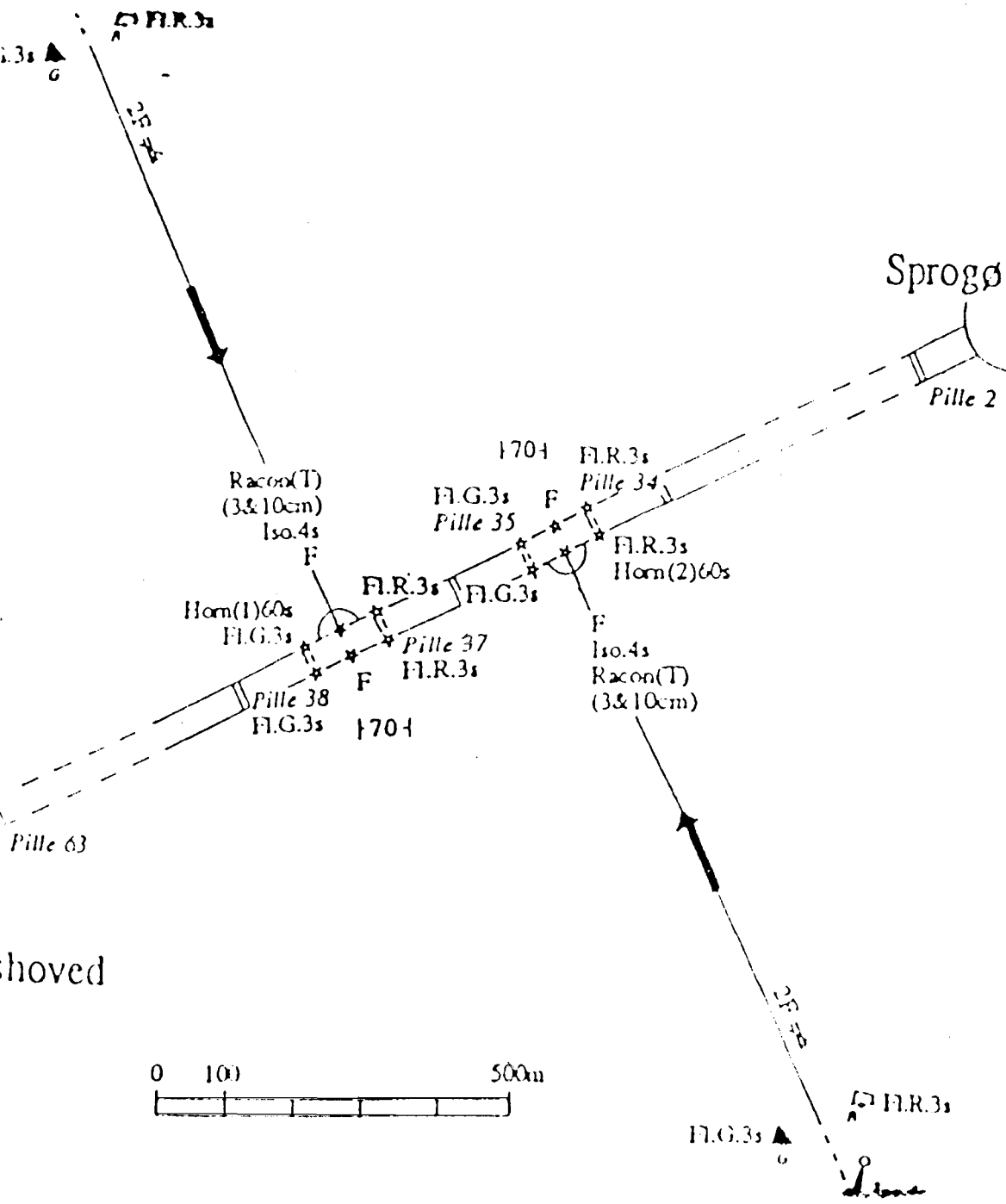
Tabel over mindste frie højde ved middelvandstand i de enkelte brofag

Pille nr.	Halskov 2	3	4	5	6	7	8	9	10	11	12	13	14
Meter	0	8,0	11,5	15,0	18,5	22,0	25,5	29,0	32,5	36,0	39,5	43,0	46,5
Pille nr.	19	20	21	22	23	24	25	26	Sprogø				
Meter	44,0	40,0	36,0	32,0	28,0	24,0	20,0	0					



F.P.V. Icterus: 1977

Mindste frie højde ved middelvandstand i de enkelte brofag fremgår af tabellen



Pille nr.	Meter	Pille nr.	Meter	Pille nr.	Meter	Pille nr.	Meter
Sprogø							
	0	17	13,7	33	16,9	49	14,0
2	5,5	18	14,1	34	16,9	50	13,6
3	6,2	19	14,5	35	16,9	51	13,2
4	6,9	20	14,8	36	16,8	52	13,2
5	7,6	21	15,1	37	16,7	53	12,6
6	8,3	22	15,5	38	16,6	54	12,1
7	8,9	23	15,5	39	16,5	55	11,6
8	9,5	24	15,8	40	16,3	56	11,1
9	10,1	25	16,0	41	16,1	57	10,6
10	10,7	26	16,2	42	16,1	58	10,0
11	11,2	27	16,4	43	15,8	59	9,4
12	12,0	28	16,5	44	15,6	60	8,8
13	12,0	29	16,6	45	15,3	61	8,1
14	12,4	30	16,7	46	15,0	62	7,5
15	12,9	31	16,8	47	14,7	63	0
16	13,3	32	16,9	48	14,4	Knuds-hoved	